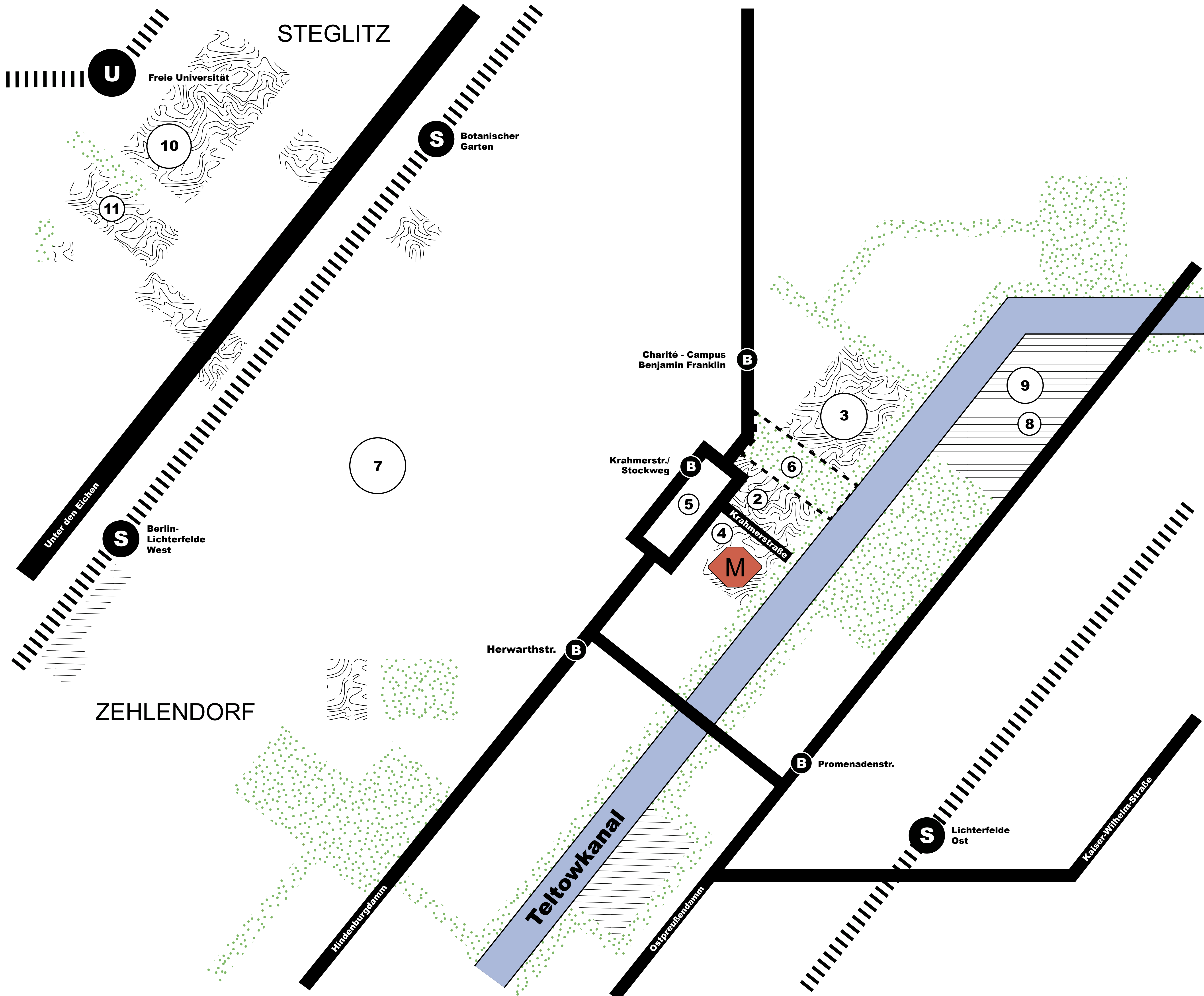













MODELLVERFAHREN MÄUSEBUNKER




Flächennutzung

-  Wohnbaufläche
-  Grünfläche
-  Naturschutzgebiet
-  Gemeinbedarfsfläche
-  Gewerbliche Baufläche

Verkehrsanbindung

-  Straße
-  Schienenverkehr
-  Kanal
-  U-Bahn
-  S-Bahn
-  Bus

Umgebung

-  Mäusebunker
- 2 Institut für Hygiene und Mikrobiologie der Charité Universitätsmedizin Berlin / zukünftig: Fraunhofer Allergologie
- 3 Universitätsklinikum Benjamin Franklin
- 4 Ehemaliges Schwesternwohnheim Sobottka / Müller
- 5 Dorfanger
- 6 Schlosspark Lichterfelde
- 7 Villenkolonie Lichterfelde
- 8 Energie-Museum
- 9 Ehemaliges Kraftwerk und Umspannwerk Steglitz
- 10 Freie Universität Berlin
- 11 Max-Planck-Institut